



Attraverso la pubblicazione degli strati informativi in formato digitale per Google Earth la Provincia di Oristano intende fornire un supporto snello ed elementare per diffondere la conoscenza del proprio territorio a quanti interessati sia per scopi professionali che personali, divulgativi, turistici ecc.

Nello specifico, si tratta di un primo set di circa 25 temi/mappa completamente gestibili dall'utente (che potrebbe addirittura modificare la geometria degli elementi rappresentati) con copertura territoriale provinciale. Le informazioni rappresentate sono relative ad alcuni caratteri dell'assetto idrografico, insediativo/infrastrutturale, ambientale, delle tutele ecc..

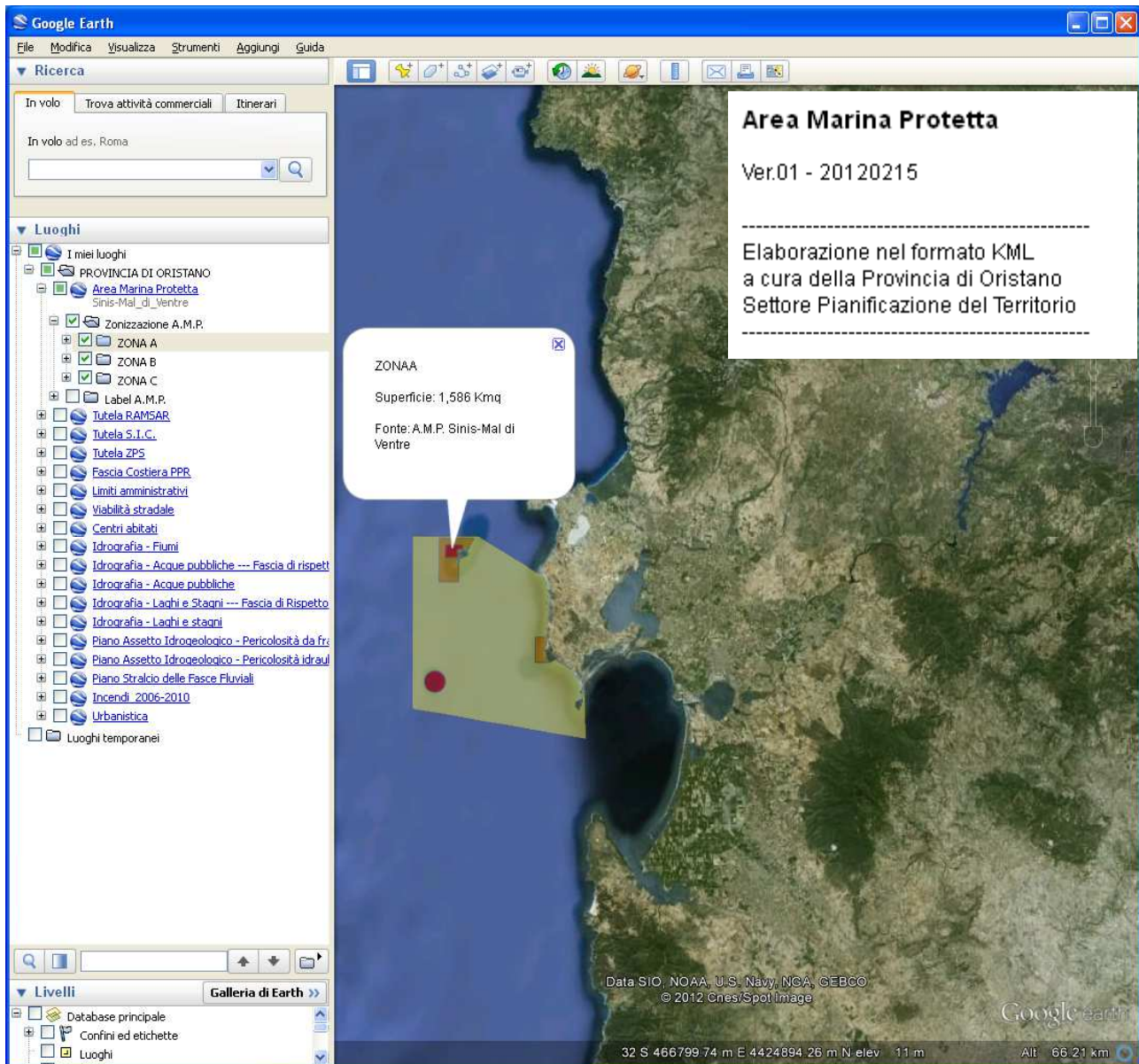
L'applicazione necessita di una connessione internet discretamente veloce e del software Google Earth installato sul PC, Notebook o Tablet. L'attivazione delle funzionalità delle mappe avviene con un doppio click sul file specifico oppure aprendo i file direttamente da GoogleEarth.

È possibile realizzare sovrapposizioni tra strati informativi, effettuare interrogazioni degli oggetti rappresentati ecc..

A titolo d'esempio si illustrano nelle pagine seguenti alcuni degli strati informativi disponibili.

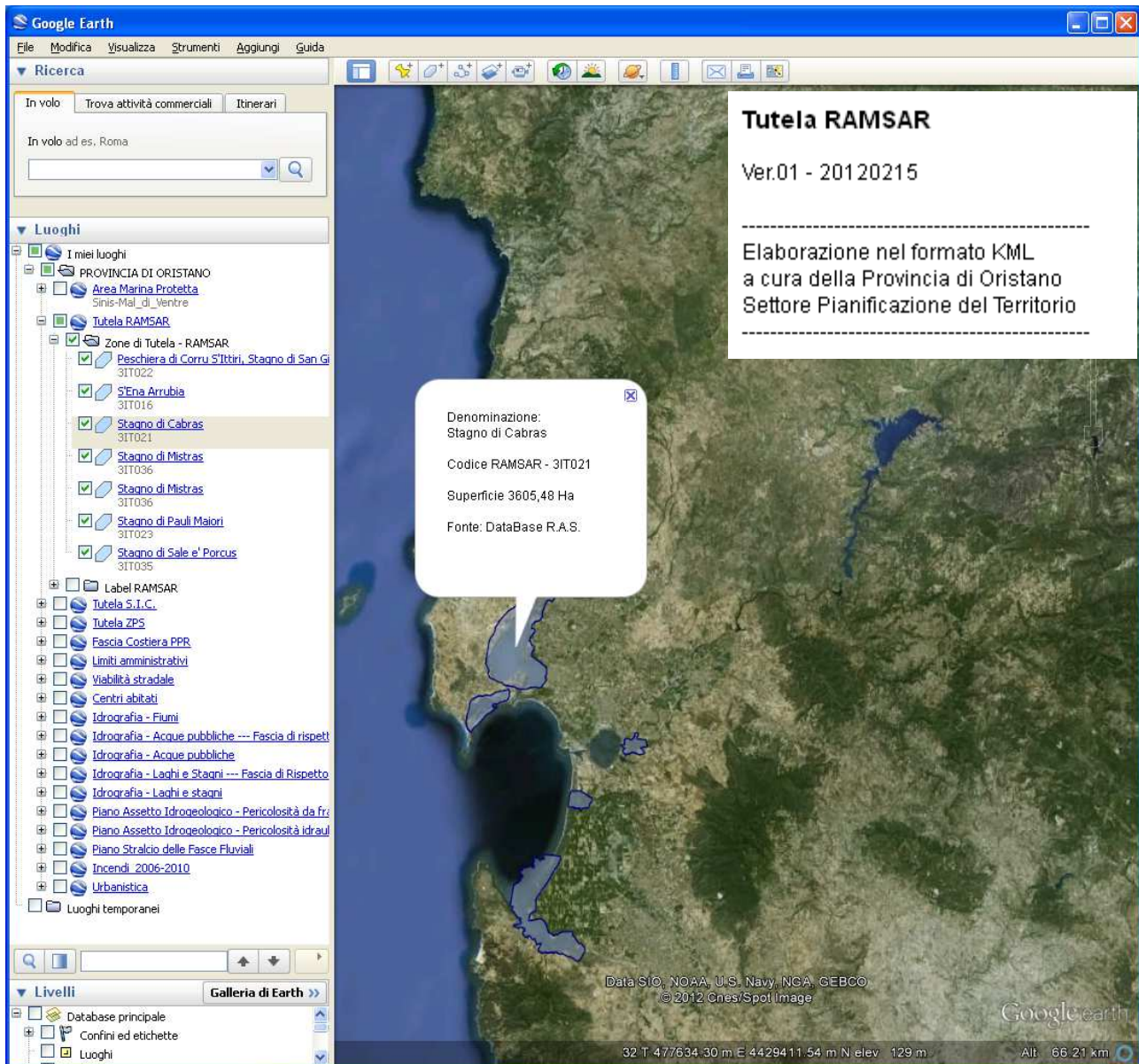


1. Area Marina Protetta - Sinis-Mal di Ventre



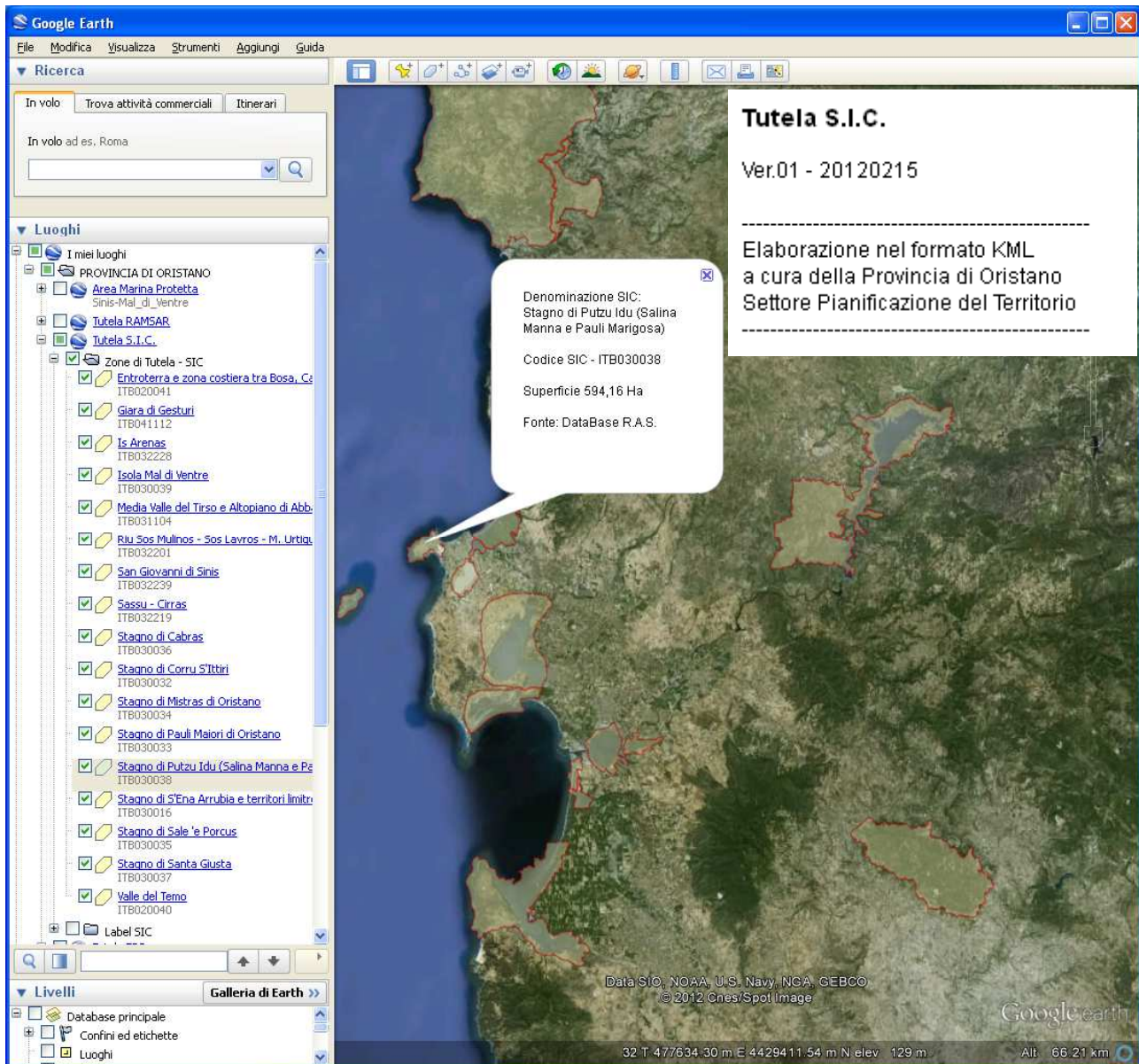


2. Tutele Ambientali - Zone RAMSAR



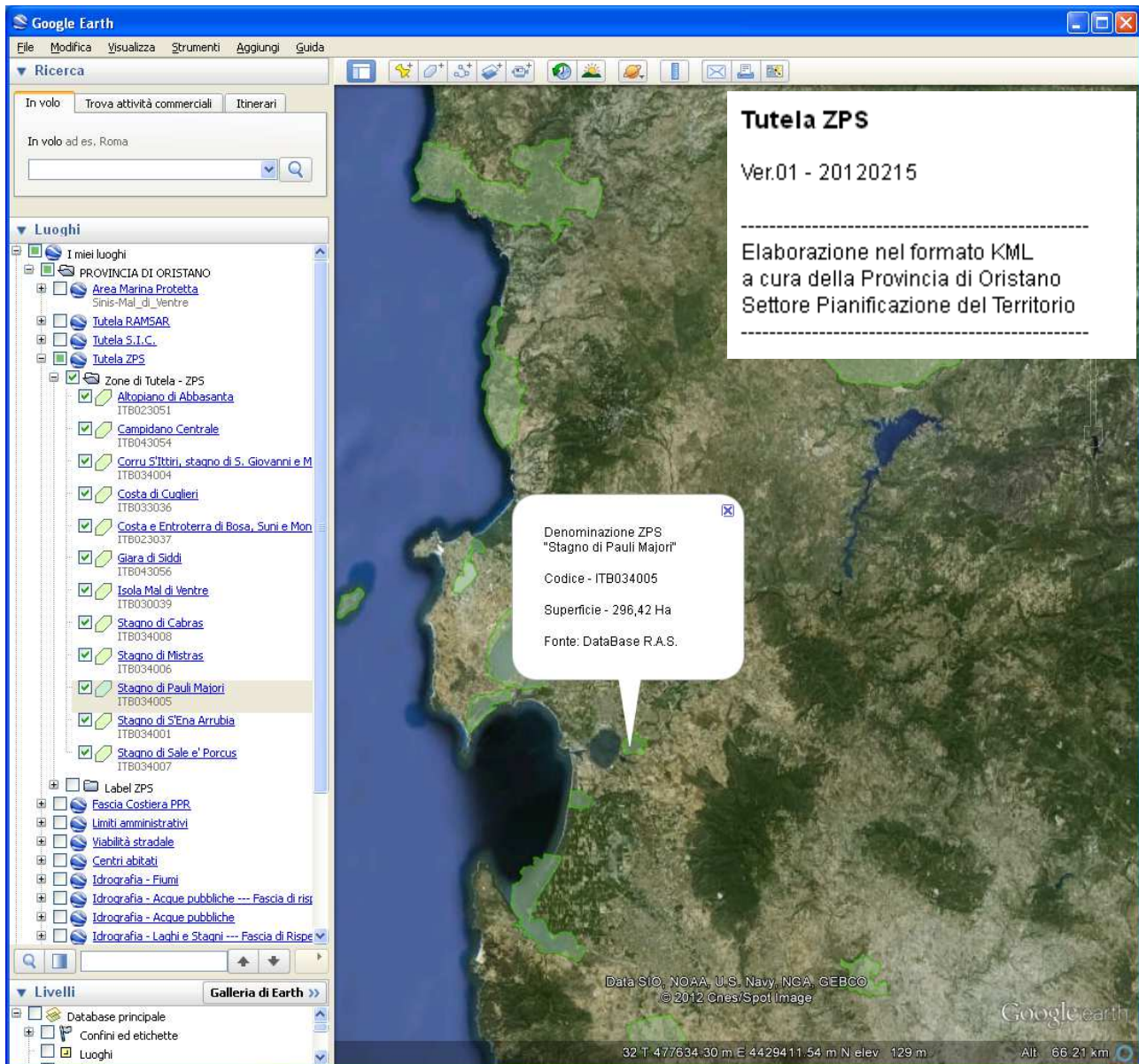


3. Tutele Ambientali - Zone S.I.C.



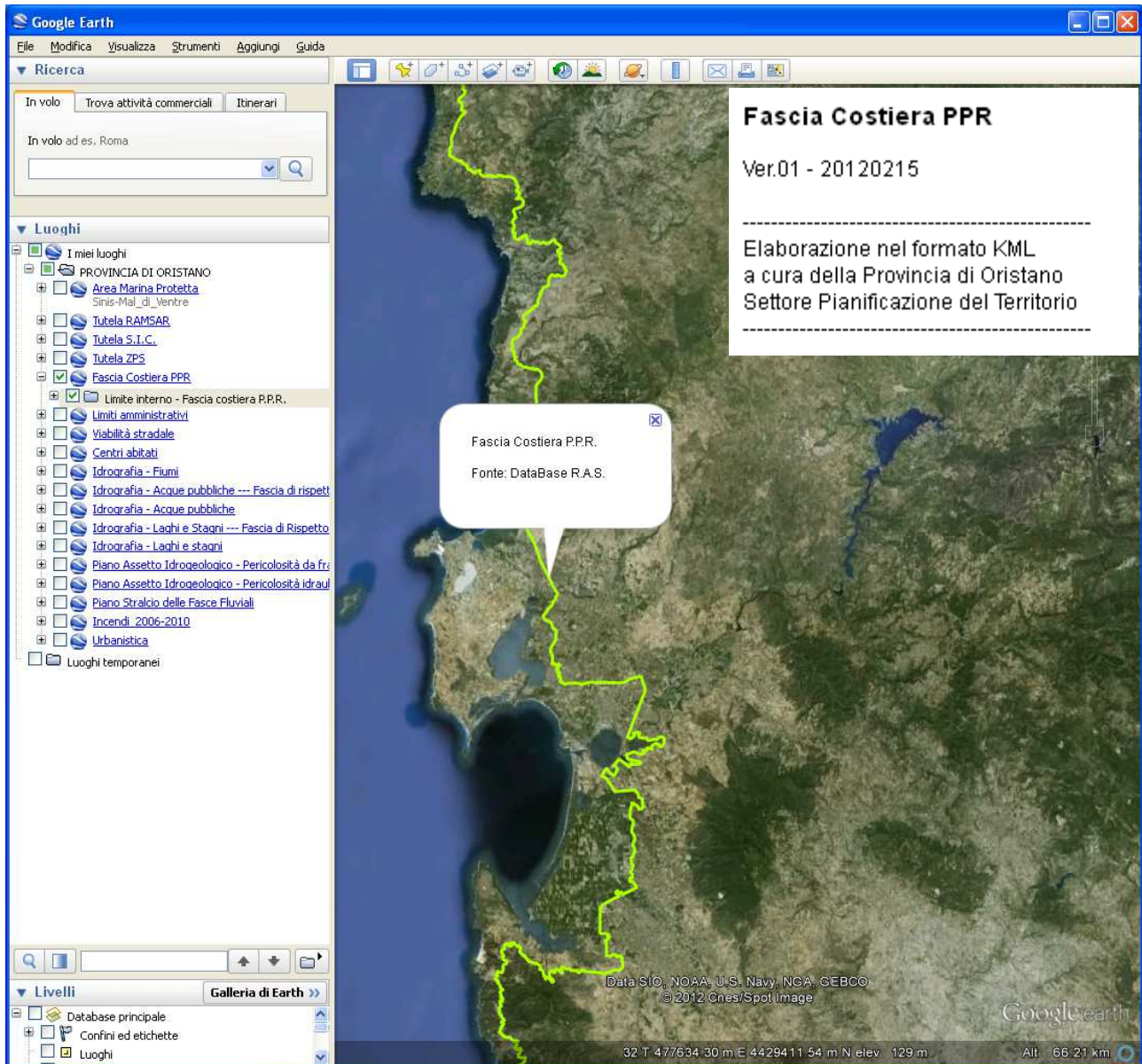


4. Tutele Ambientali - Zone Z.P.S.





5. Tutele Paesaggistiche - Fascia costiera P.P.R.





6. Limiti amministrativi comunali

Limiti amministrativi
Ver.01 - 20120215

Elaborazione nel formato KML
a cura della Provincia di Oristano
Settore Pianificazione del Territorio

Comune di
ASSOLO

Superficie: 1641,39 Ha
Codice ISTAT: 095008

Popolazione residente:
al 1991 - 544 abitanti
al 2001 - 485 abitanti
al 2011 - 444 abitanti

Fonte: DataBase R.A.S.
Revisione: Provincia OR

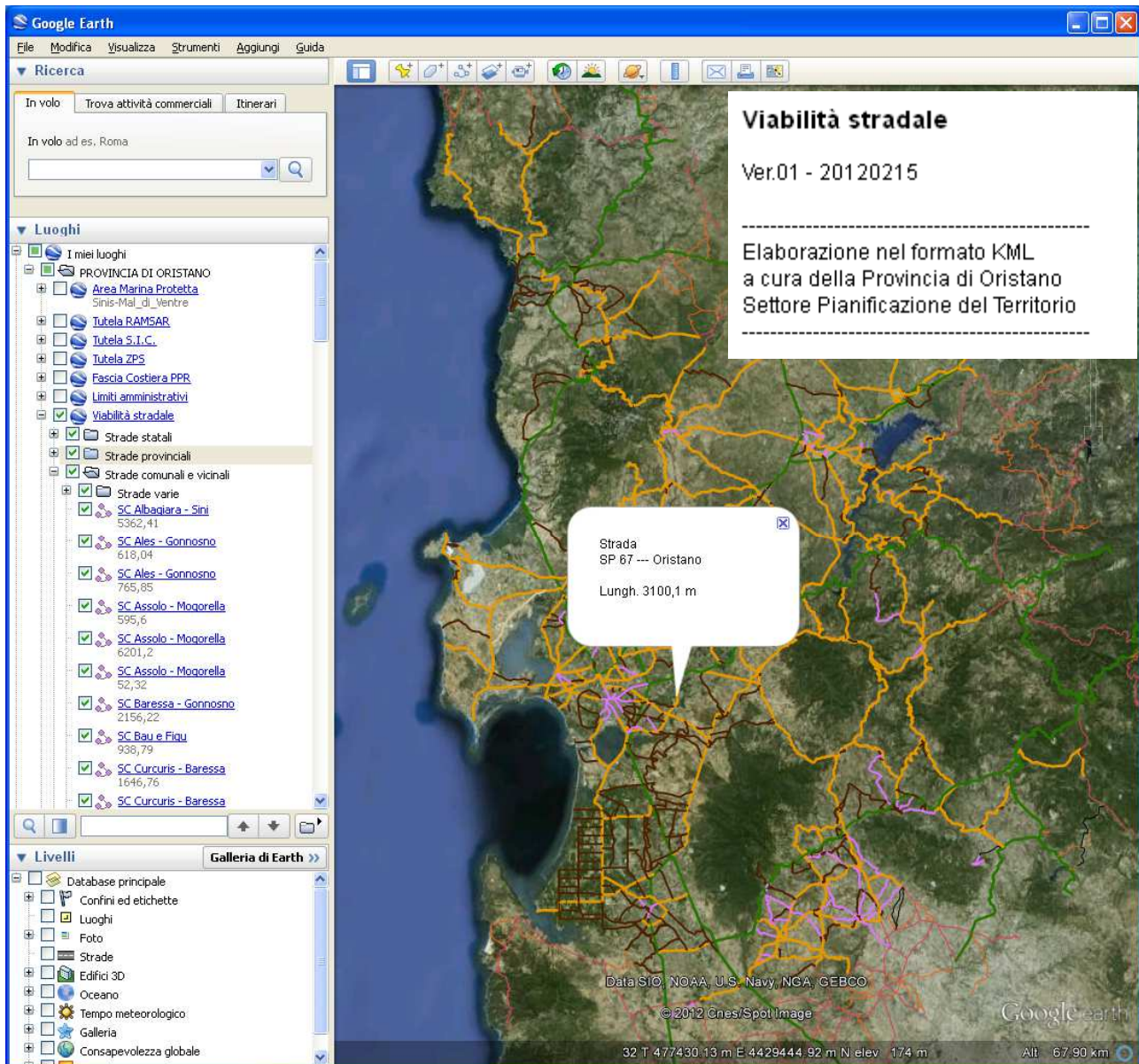
Database principale
Confini ed etichette
Luoghi

Data SIO, NOAA, U.S. Navy, NGA, GEBCO
© 2012 Cnes/Spot Image

32 T 477634.30 m E 4429411.54 m N elev. 129 m Alt. 66.21 km



7. Viabilità stradale





8. Centri abitati

The screenshot shows the Google Earth interface with a map of the Province of Oristano. On the left, a list of populated centers is displayed under the 'Luoghi' (Places) panel. The list includes:

- ABBASANTA - (Abitato principale) 095001 - Abitato principale
- ABBASANTA - Sant'Agostino (Borgo rur. 095001 - Borgo rurale
- AIDOMAGGIORE - (Abitato principale) 095002 - Abitato principale
- AIDOMAGGIORE - (Antropizzazioni diffi 095002 - Antropizzazioni diffuse
- AIDOMAGGIORE - (Antropizzazioni diffi 095002 - Antropizzazioni diffuse
- AIDOMAGGIORE - (Antropizzazioni diffi 095002 - Antropizzazioni diffuse
- AIDOMAGGIORE - (Antropizzazioni diffi 095002 - Antropizzazioni diffuse
- AIDOMAGGIORE - (Antropizzazioni diffi 095002 - Antropizzazioni diffuse
- AIDOMAGGIORE - (Antropizzazioni diffi 095002 - Antropizzazioni diffuse
- AIDOMAGGIORE - (Antropizzazioni diffi 095002 - Antropizzazioni diffuse
- AIDOMAGGIORE - (Antropizzazioni diffi 095002 - Antropizzazioni diffuse
- ALBAGIARA - (Abitato principale) 095003 - Abitato principale
- ALBAGIARA - (Antropizzazioni diffuse) 095003 - Antropizzazioni diffuse
- ALBAGIARA - (Antropizzazioni diffuse) 095003 - Antropizzazioni diffuse
- ALBAGIARA - (Antropizzazioni diffuse) 095003 - Antropizzazioni diffuse

A popup window for the Comune di ARBOREA is visible, containing the following information:

- Comune di ARBOREA
- Cod. ISTAT 095006
- Abitato principale -
- Pop. residente al 01/01/2011: 4068 abitanti
- Fonte: Provincia OR

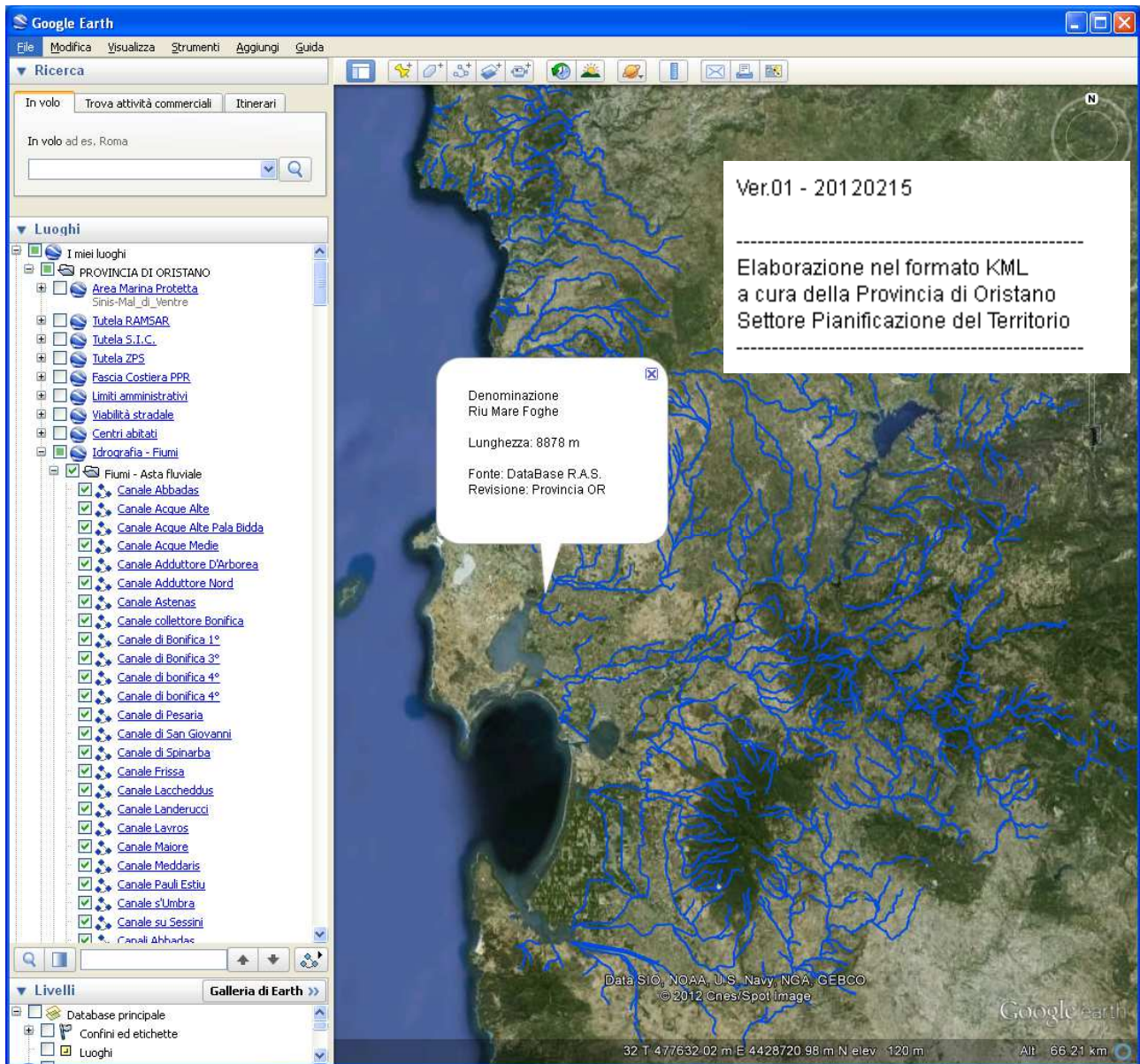
On the right side of the map, a text box provides additional details:

Centri abitati
Ver.01 - 20120215

Elaborazione nel formato KML
a cura della Provincia di Oristano
Settore Pianificazione del Territorio



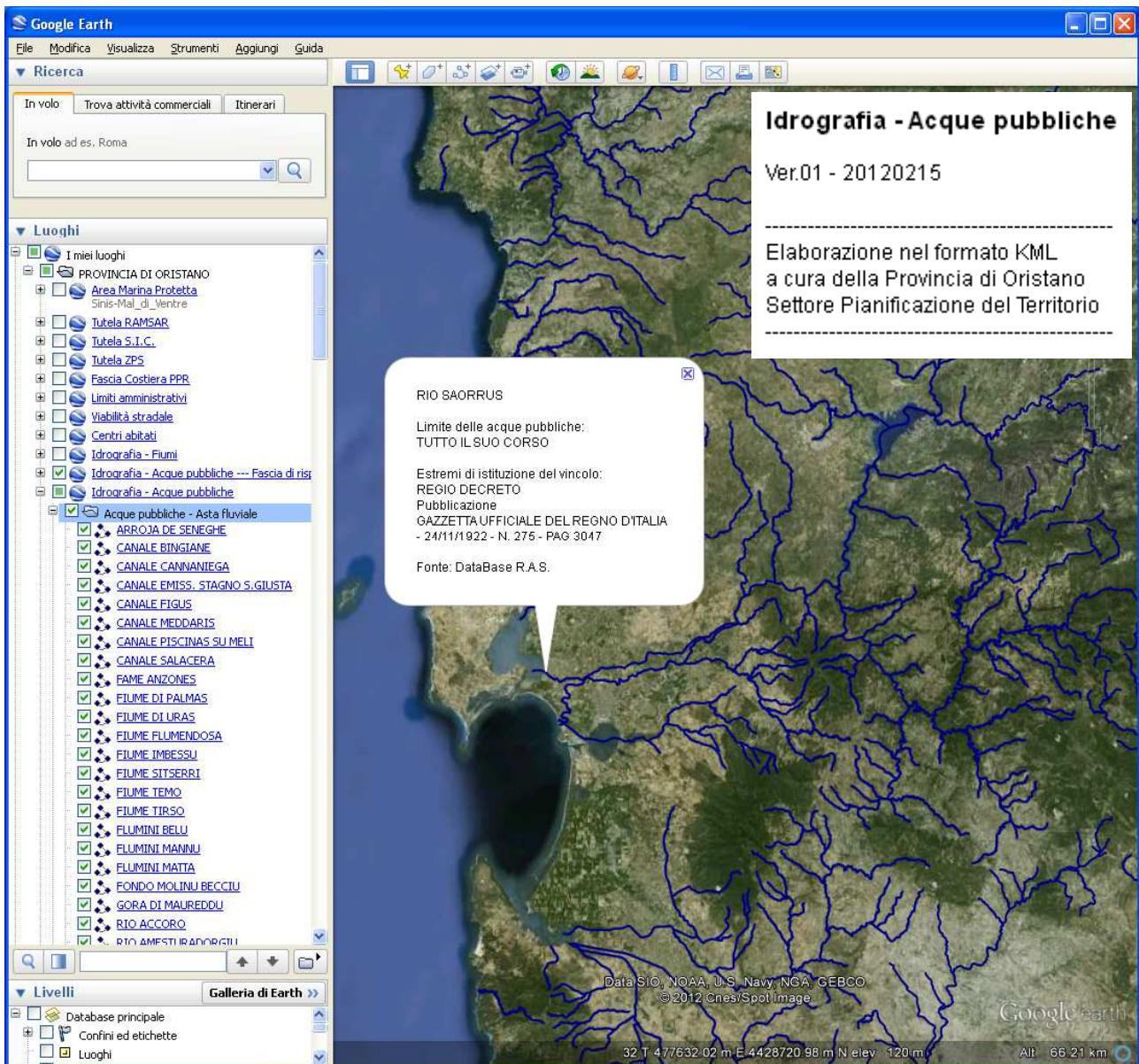
9. Reticolo idrografico di superficie - Fiumi





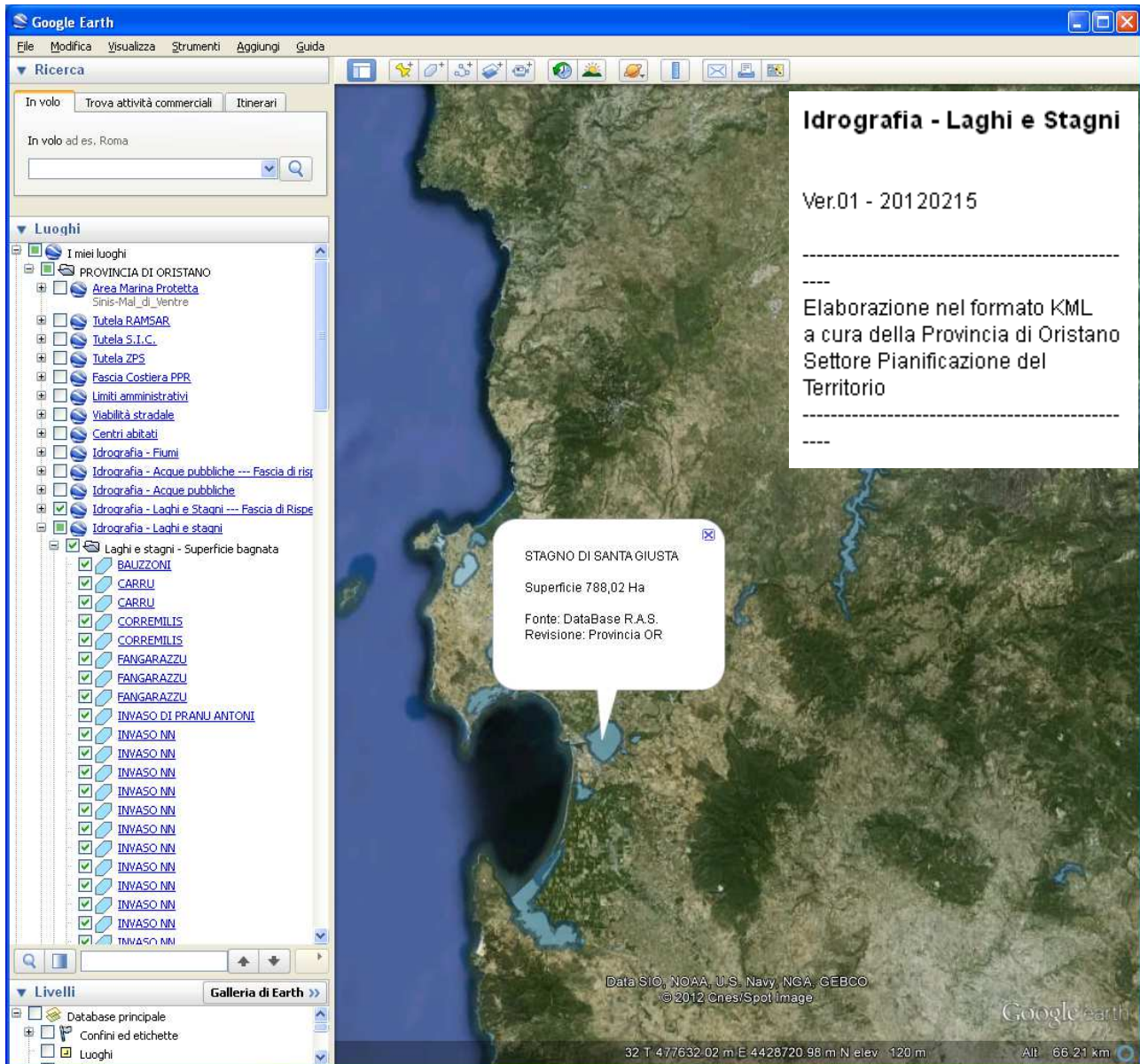
10. Reticolo idrografico di superficie – Acque pubbliche

11. Fascia di rispetto acque pubbliche 150m



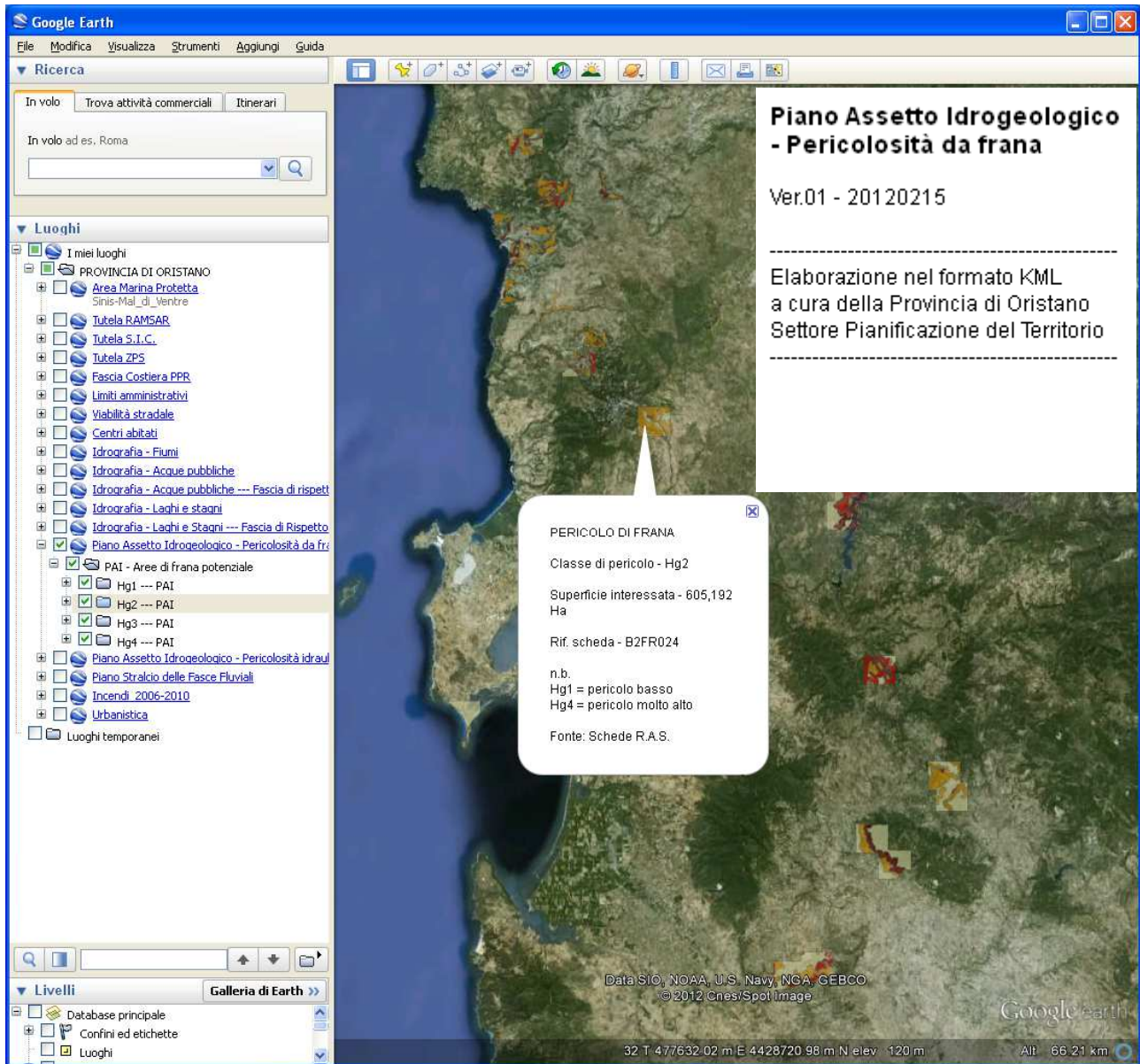


- 12. Reticolo idrografico di superficie – Laghi e stagni
- 13. Fascia di rispetto Laghi e stagni 300m



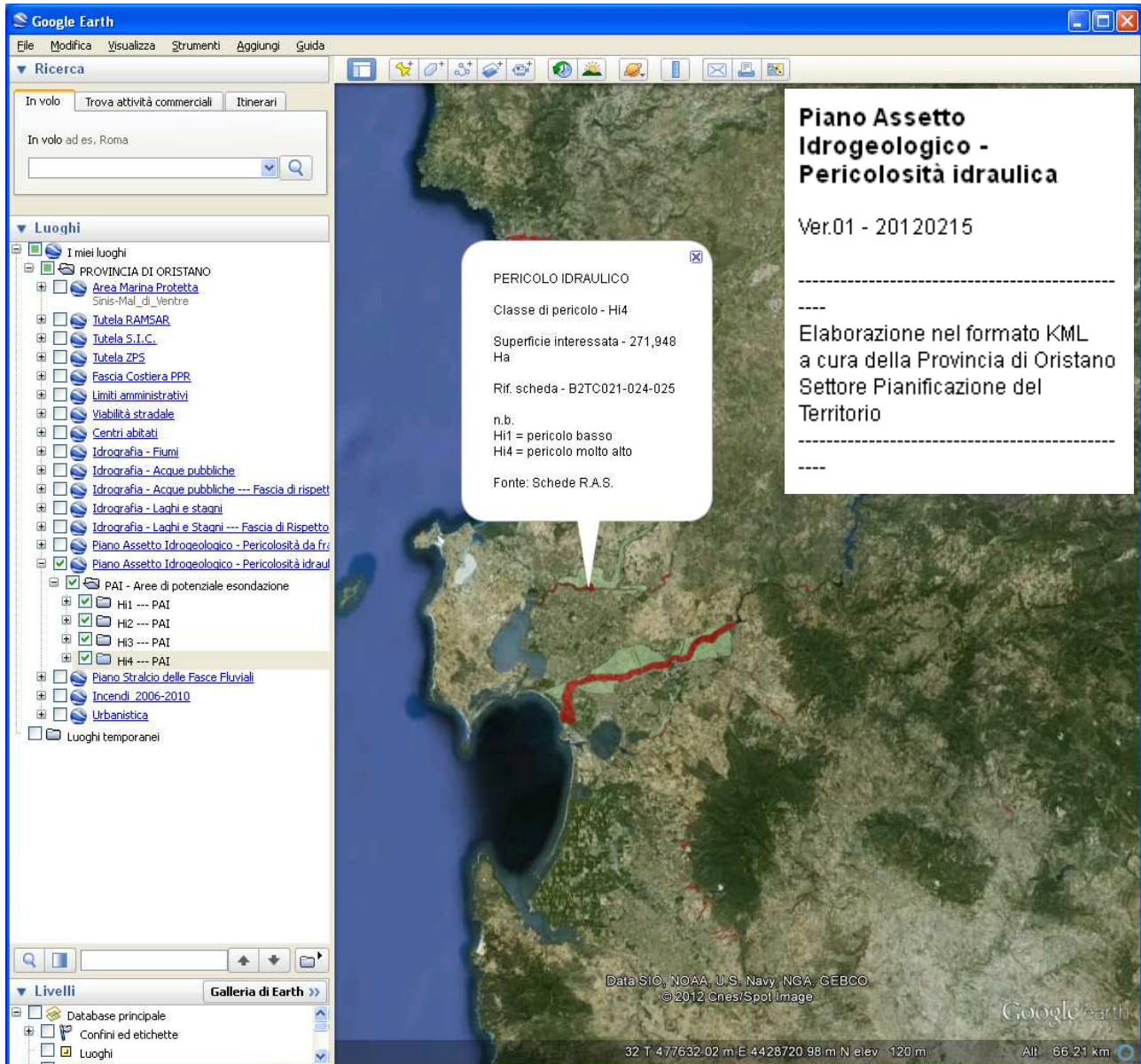


- 14. Piano di assetto idrogeologico – Pericolosità da frana
- 15. Piano di assetto idrogeologico art. 8 comma 2 – Pericolosità idraulica (da piena)



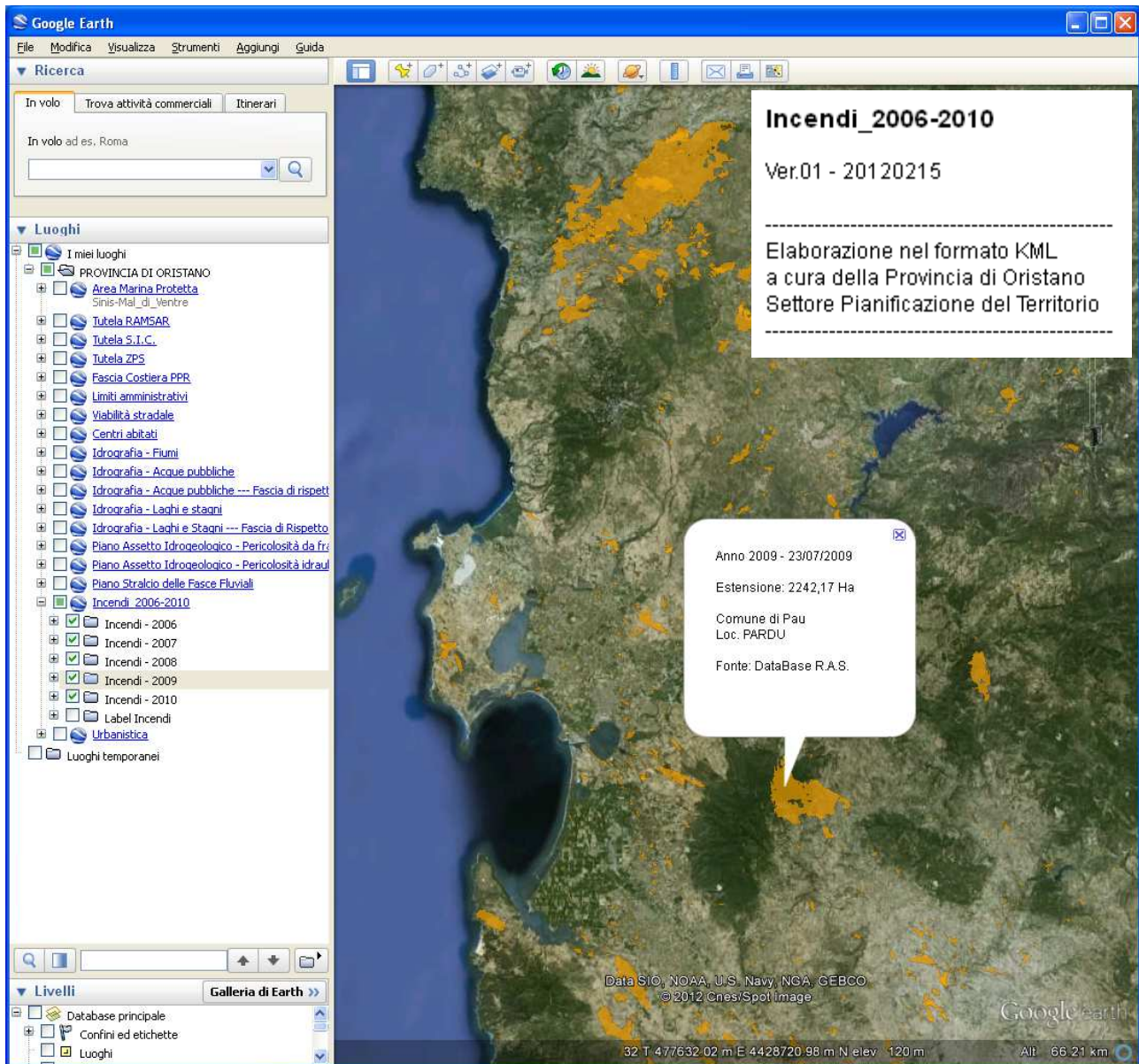


- 16. Piano di assetto idrogeologico – Pericolosità idraulica (da piena)
- 17. Piano di assetto idrogeologico art. 8 comma 2 – Pericolosità idraulica (da piena)





18. Perimetrazione incendi 2006-2011





19. Mosaico degli strumenti urbanistici comunali

