

COMUNE DI ARBOREA PROVINCIA DI ORISTANO

**PIANO URBANISTICO ATTUATIVO
 DELLA ZONA D.2.10 DEL PUC
 PER LA LAVORAZIONE DEI PRODOTTI
 DELLA PESCA - ITTICOLTURA
 IN LOCALITA' "CORRU MANNU" - ARBOREA**

tavola

4.1

**PIANO URBANISTICO ATTUATIVO
 DELLA ZONA D.2.10
 PLANIMETRIA DI STATO ATTUALE**









data 15/05/2019	Rev. 00	scala: 1:1000	file: Tav4.1 Stato attuale.dwg
cod. committente C P A 1	Commessa 02/19	verificato	approvato

Committente: Cooperativa Pescatori Arborea srl

Visti per approvazione:

Progettista: dr. ing. Gianni Porcu

**PLANIMETRIA DI STATO ATTUALE
 scala 1:1.000**

-  **AREA DI ALLEVAMENTO ITTICO**
-  **LIMITE DELLA ZONA D.2.10**
-  **PIAZZALI DI MANOVRA E DI PARCHEGGIO**
-  **EDIFICIO ESISTENTE**
-  **TETTOIA ESISTENTE**
-  **ZONE DI COLMATA**
-  **ZONE A MACCHIA**
-  **VIABILITA' ESTERNA**
-  **VIABILITA' INTERNA**
-  **EDIFICIO PRODUTTIVO**
-  **DEPURATORE ESISTENTE**

