

COMUNE DI ARBOREA PROVINCIA DI ORISTANO

**PIANO URBANISTICO ATTUATIVO  
 DELLA ZONA D.2.10 DEL PUC  
 PER LA LAVORAZIONE DEI PRODOTTI  
 DELLA PESCA - ITTICOLTURA  
 IN LOCALITA' "CORRU MANNU" - ARBOREA**

tavola

4.2

**PIANO URBANISTICO ATTUATIVO  
 DELLA ZONA D.2.10  
 PLANIMETRIA DI PROGETTO**

data 15/05/2019	Rev. 00	scala: 1:1000	file: Tav4.2_Progetto.dwg
cod. committente <b>C P A 1</b>	Commessa <b>02/19</b>	verificato	approvato

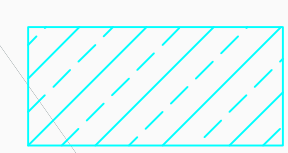
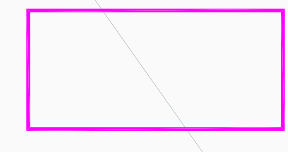


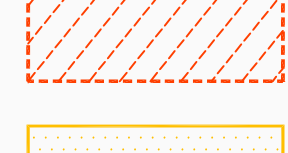
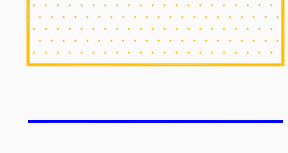





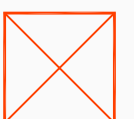
Committente: Cooperativa Pescatori Arborea srl

Visti per approvazione:

Progettista: dr. ing. Gianni Porcu

postmaster@porcusechi.it  
 via Brunelleschi, 27 Oristano  
 tel/fax 0783 71315

**PLANIMETRIA DI STATO ATTUALE  
 scala 1:1.000**

-  AREA DI ALLEVAMENTO ITTICO
-  LIMITE DELLA ZONA D.2.10
-  PIAZZALI DI MANOVRA E DI PARCHEGGIO
-  EDIFICI
-  TETTOIE
-  ZONE DA SOTTOPORRE A PROGETTO DI RINATURAZIONE
-  VIABILITA' ESTERNA
-  VIABILITA' INTERNA
-  EDIFICIO PRODUTTIVO
-  EDIFICIO DESTINATO A ITTURISMO
-  DEPURATORE ESISTENTE
-  CABINA

