



PROVINCIA DI ORISTANO

SERVIZIO GESTIONE FAUNISTICA

# **PIANO DI CONTROLLO DELLA CORNACCHIA GRIGIA (*Corvus corone cornix*)**

Annualità 2017

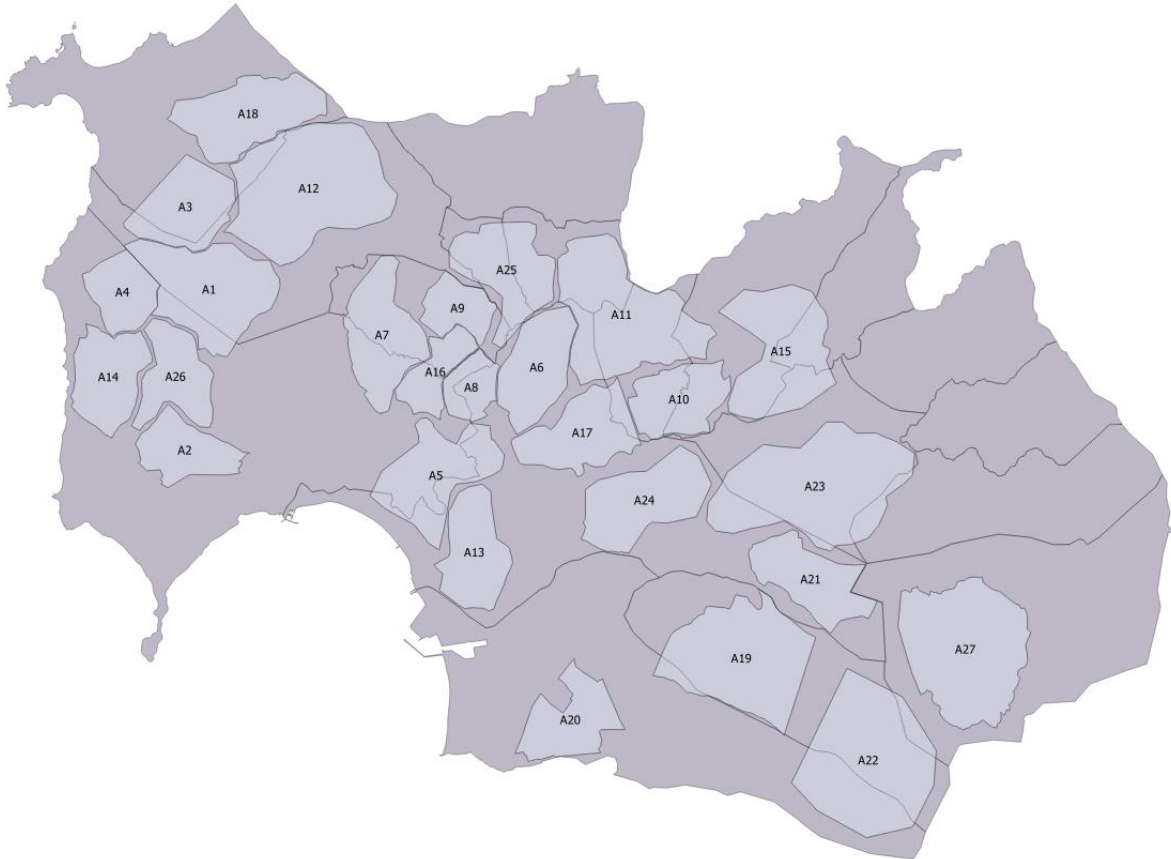
**Calendario**

**APRILE – MAGGIO**

---

**COMPENSORIO A**

---



COMUNI DEL COMPARTO : Baratili S.Pietro – Cabras – Nurachi – Oristano – Riola Sardo S.V.Milis (Capo Mannu) Siamaggiore – Solarussa – Zeddiani – Zerfaliu – Santa Giusta – Palmas Arborea - Villaurbana

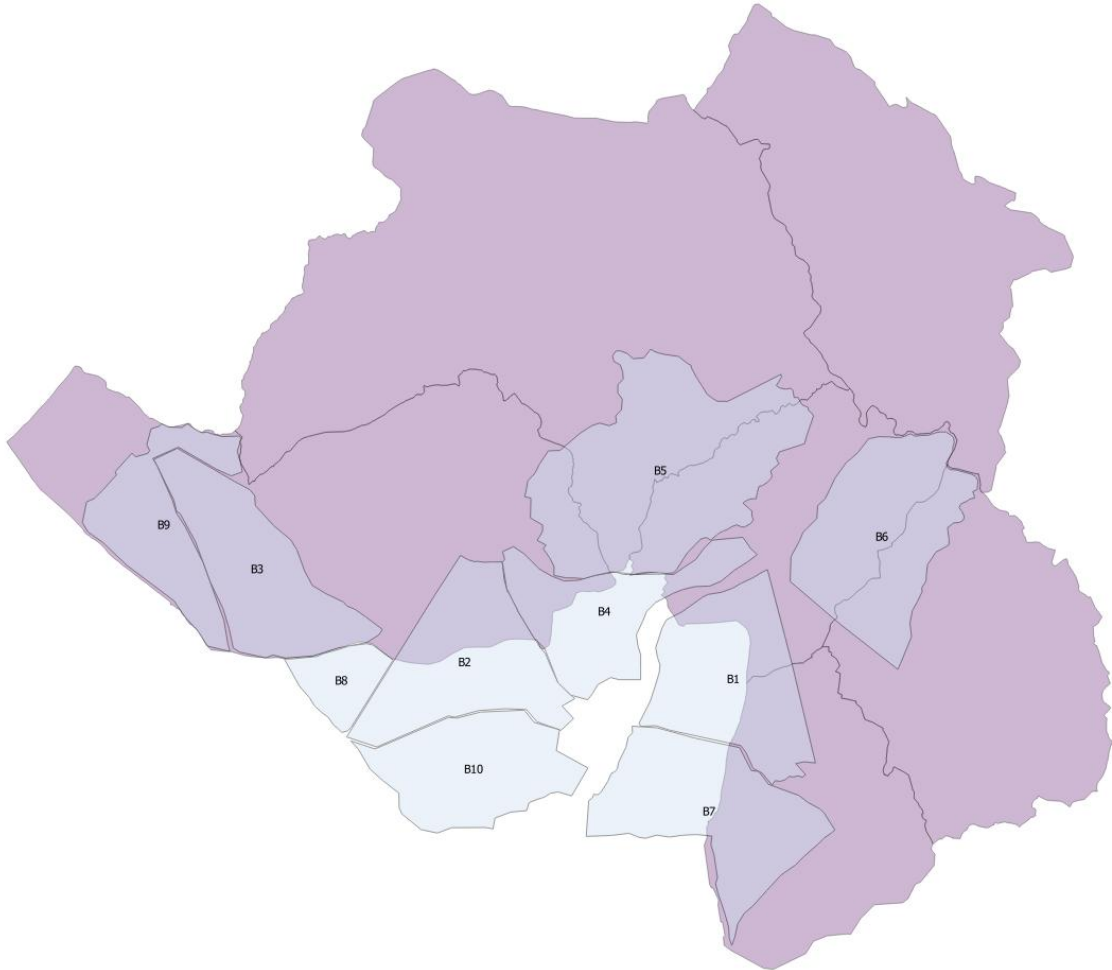
AREALE	gg	gg	gg	gg	COMUNE	LOCALITA'
A1	27 -29 aprile	9 -11-13 Maggio	2 3-25 – 27 Maggio		Cabras	Sa Marigosa – Pauli Stadi – Monte Prama
A2					Cabras	S.Salvatore – Pre Sinis – Sa Moarxia – Matta e Canna
A3					S.V Milis/Riola Sardo	Lorigheddu- Pauli Murtas
A4					Cabras	Sa Chea e' sa Feurra – Monte Rasu
A5					Oristano/Cabras	Golena
A6					Oristano	Montigu Mannu –Massama
A7					Cabras/Nurachi	Pauli Su dottore -Gragori
A8					Oristano/Cabras	Donigala – Santa Petronilla
A9					Nurachi	Lorissa-Crabeddu
A10					Siamaggiore/Solarussa	Pardu Nou- Risaie
A11					Siamaggiore/Zeddiani	Subarroccu
A12					Riola sardo	Mattaisterriu
A13					Oristano	Golena - Pesaria
A14					Cabras/Sinis	Piscina Rubia
A15	2 – 4 – 6 Maggio	16-18-20 Maggio	30 Maggio		Solarussa/Zerfaliu	Barramau – S.Gregorio
A16					Cabras/Nurachi	Santu Pedru- Pauli Pala canna
A17					Oristano	Pardumesu-Nuraxinieddu
A18					San Vero Milis	Nuraghe Benas - Benetudi
A19					Palmas Arborea	Mitza Ena
A20					Santa Giusta	Pedrixeddas
A21					Oristano	Tanca e Busachi
A22					S.Giusta-Palmas A.	Gianni Pilloni
A23					Simaxis	Riu Cruccuris
A24					Oristano – Sili	Sa Marchesa - Pedralada
A25					Zeddiani	Erbuzzas
A26					Cabras	Nuraghe Barrisi
A27					Villaurbana	Cea Pedrxi- NuragheCraddaxius

ORARIO PREVISTO : dall'alba al tramonto

---

*COMPENSORIO B*

---



---

COMUNI DEL COMPARTO : Bauladu – Milis – Narbolia – S.Vero Milis (interno) – Seneghe - Tramatza

**GIORNATE PREVISTE**

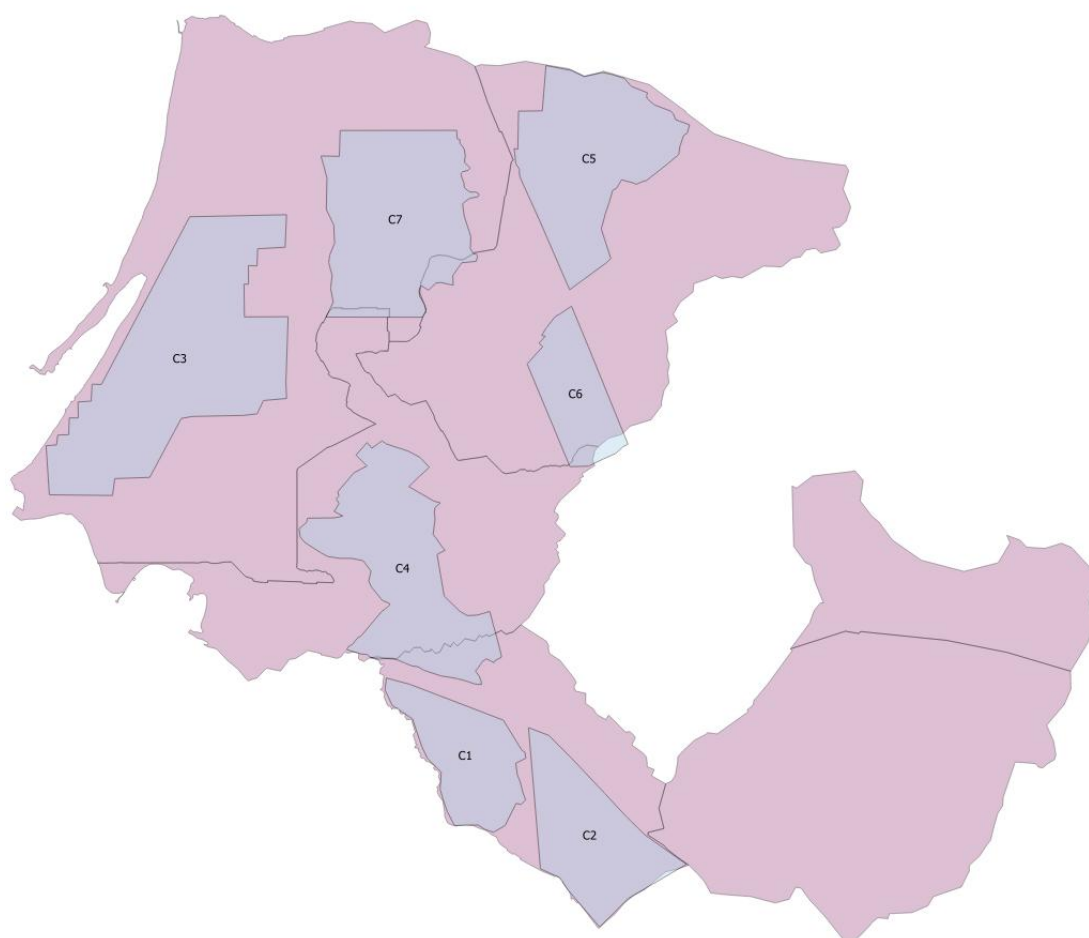
<b>AREALE</b>	<b>gg</b>	<b>gg</b>	<b>gg</b>	<b>COMUNE</b>	<b>LOCALITA'</b>
B1	27 -29 aprile			Narbolia-S.V. Milis	Susartumannu
B2				S.Vero Milis	Luas
B3				Narbolia	S' Eremita Matteu
B4				S.Vero Milis	Ischeas
B5				Seneghe	Su Lidone
B6				Milis	Nuraghe Mura Cabonis
B7				Tramatza	Spinarba
B8				S.Vero Milis	Is Carstus
B9				S.Vero Milis	Sa Chea is Tramatzos
B10				S.Vero Milis	Su Panu

**ORARIO PREVISTO : dall'alba al tramonto**

---

*OMPRESORIO C*

---



---

COMUNI DEL COMPARTO : Arborea – Marrubiu – Masullas – Mogoro – S.Nicolo' Arcidano – Terralba.

**GIORNATE PREVISTE**

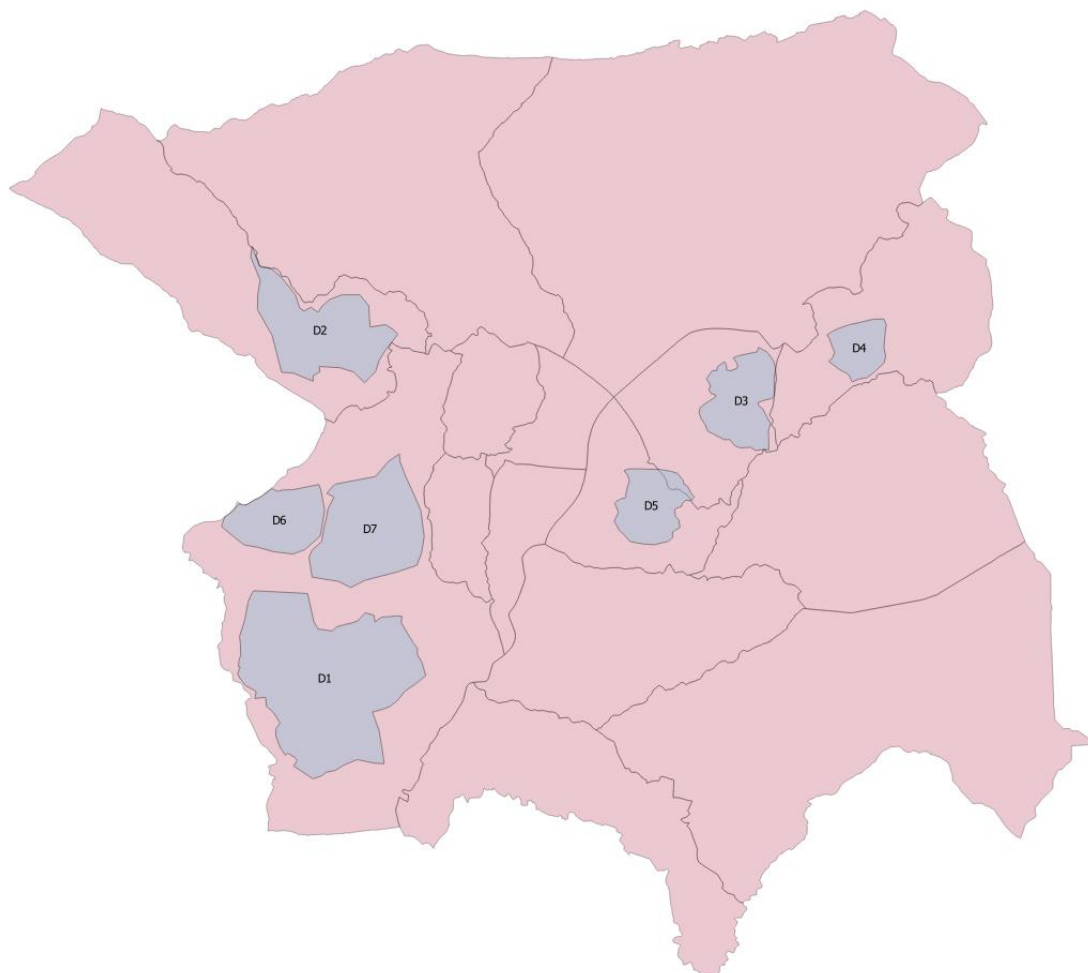
AREALE	gg	gg	gg	gg	COMUNE	LOCALITA'
C1	27 -29 aprile				Terralba	Nuracciolu
C2					San N.Arcidano	Is Codina – Sa Mitza de fagoni
C3					Arborea	Da Strada 22 Ovest a Torre vecchia
C4					Terralba/S.Nicolo'	Nuraciolu
C5					Marrubiu	Sa Struina de mesu – Roia sa funtana –Mitza de Masongius
C6					Marrubiu	S'Ena sa Murta
C7					Arborea	Da Centro 2 Sassu a strada 16 est
C8						
C9						

**ORARIO PREVISTO : dall'alba al tramonto**

---

**COMPRESORIO D**

---



---

COMUNI DEL COMPARTO : Aidomaggiore – Ardauli – Bidonì Boroneddu – Ghilarza – Neoneli – Norbello – Nughedu S. Vittoria – Sedilo – Soddì – Sorradile – Tadasuni – Ula Tirso .



**GIORNATE PREVISTE**

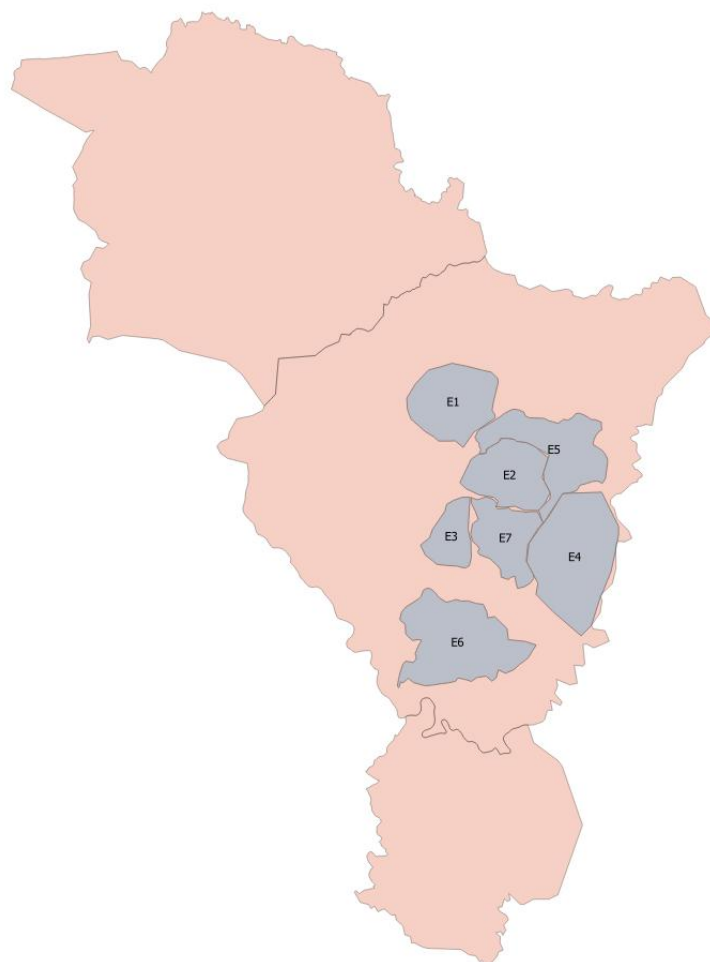
<b>AREALE</b>	<b>gg</b>	<b>gg</b>	<b>gg</b>	<b>gg</b>	<b>COMUNE</b>	<b>LOCALITA'</b>
<b>D1</b>					<b>Ghilarza</b>	<b>Suerzu- Crobecada-Trempu - Meddaris</b>
<b>D2</b>					<b>Norbello</b>	<b>Sant'Ignazio – Liune – Sirboniga - Caddaris</b>
<b>D3</b>					<b>Bidonì</b>	<b>Sordesulo- TerraRuggia</b>
<b>D4</b>					<b>Sorradile</b>	<b>Carbazzos</b>
<b>D5</b>					<b>Sorradile</b>	<b>Crabiu de Muru-Laradorzu</b>
<b>D6</b>					<b>Ghilarza</b>	<b>Nuraghe Urtilischela-Paule e Naghe</b>
<b>D7</b>					<b>Ghilarza</b>	<b>Putzu Udeos-Mastruumbrosu</b>
<b>D8</b>						
<b>D9</b>						

**ORARIO PREVISTO : dall'alba al tramonto**

---

*COMPRESORIO E*

---



---

COMUNI DEL COMPARTO : Busachi – Samugheo-Asuni

**GIORNATE PREVISTE**

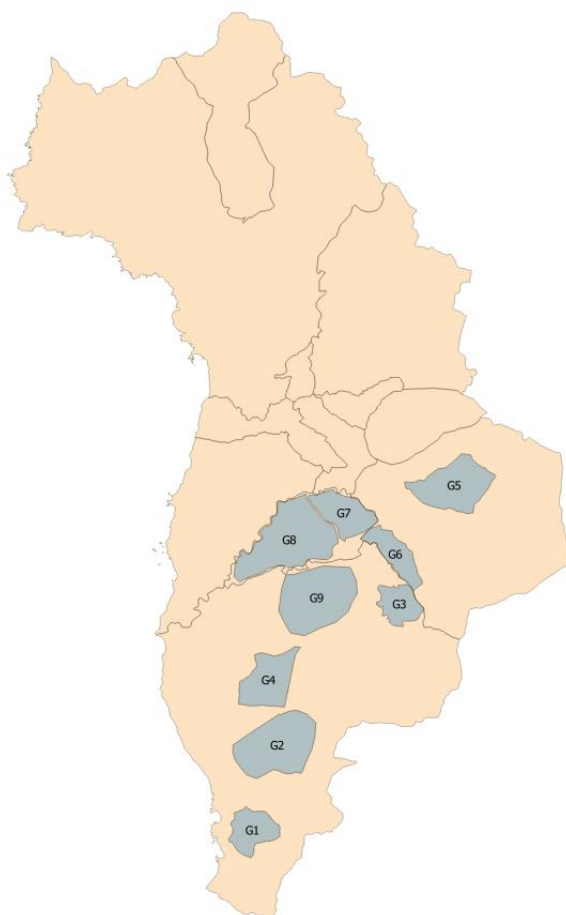
AREALE	gg	gg	gg	gg	COMUNE	LOCALITA'
E1	27-29 aprile				Samugheo	Puneddu Picciu – Enna Sa Murtas
E2					Samugheo	S.Basilio
E3					Samugheo	Codina Lasciosa
E4					Samugheo	Nurache Aspro
E5					Samugheo	N.ghe Taccu
E6					Samugheo	Riu Tesone
E7					Samugheo	C. Orruos
E8						
E9						

**ORARIO PREVISTO : dall'alba al tramonto**

---

**COMPRESORIO G**

---



---

**COMUNI DEL COMPARTO : BOSA – CUGLIERI – FLUSSIO – MODELO – MONTRESTA – MAGOMADAS – SAGAMA – SCANUMONTIFERRU – SENNARIOLO – TRESNURAGHES – TINNURA :**

**GIORNATE PREVISTE**

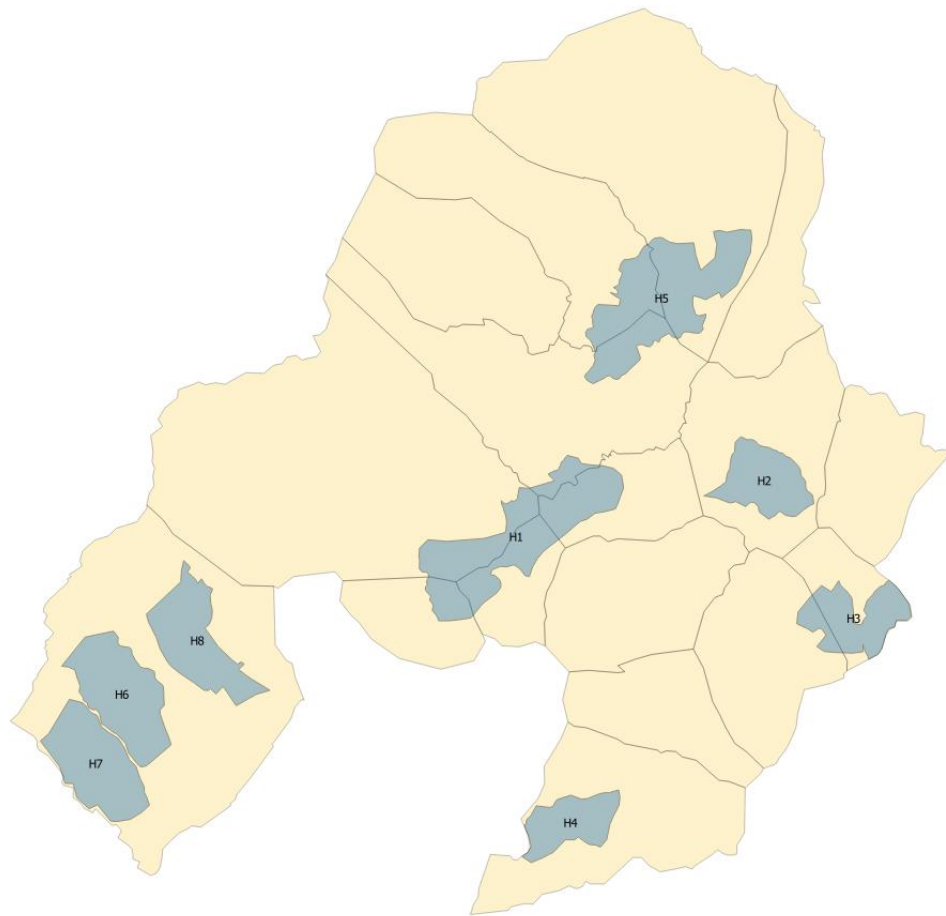
AREALE	gg	gg	gg	gg	COMUNE	LOCALITA'
G1	27 -29 aprile				Cuglieri	M.Ruggiu-Cornus
G2					Cuglieri	Pada Trotta - Corzulu
G3					Cuglieri	Pinzada – Crabiles- Seminario -
G4					Cuglieri	Tuccone
G5					ScanuMontiferro	Sorgenti S.Antioco-Figuniedda
G6					ScanuMontiferro	Sa Serra - Nesonnas
G7					Sennariolo	Nuraghe Norcu
G8					Sennariolo	Pranos de Ledda
G9						

ORARIO PREVISTO : dall'alba al tramonto

---

*COMPRESORIO H*

---



---

COMUNI DEL COMPARTO : ALES – ALBAGIARA – BARADILI - BARESSA – CURCURIS – MORGONGIORI - PAU – POMPU  
- GONNOSNO' - GONNOSCODINA – GONNOSTRAMATZA – SIMALA - SINI – SIRIS – USELLUS – VILLAVERDE - URAS

**GIORNATE PREVISTE**

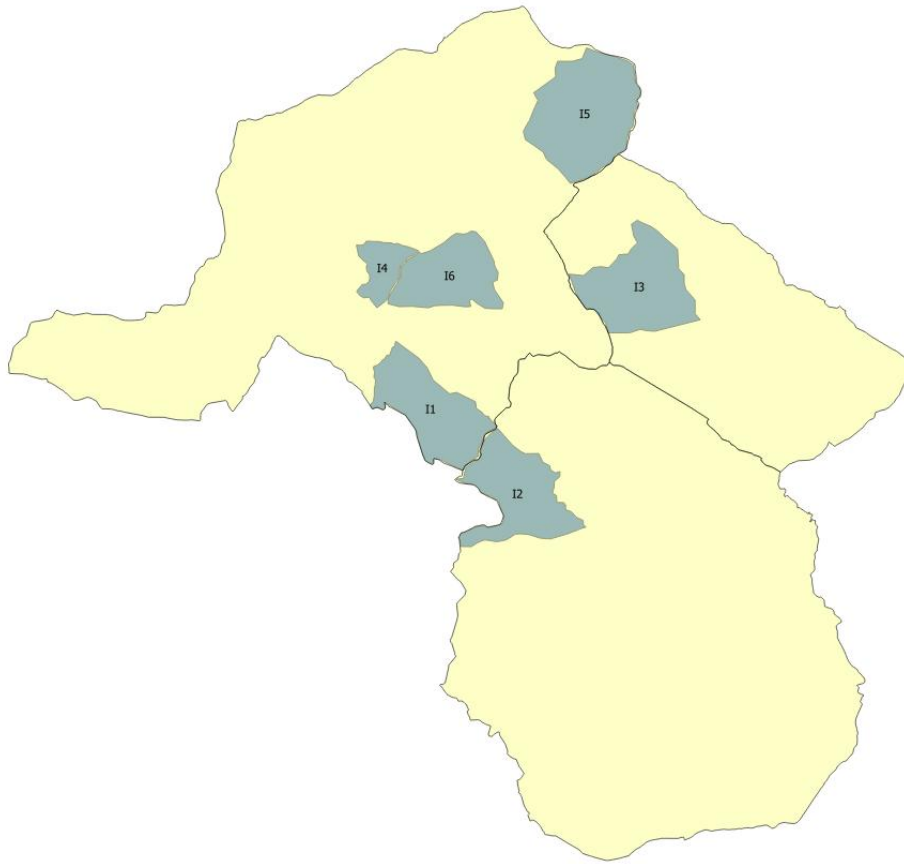
AREALE	gg	gg	gg	gg	COMUNE	LOCALITA'
H1	27 -29 aprile				Morgongiori/Pompu Curcuris	Corteproccus-Pixinas – Tanca Roia Figu
H2					Gonnosnò	Pranu Maiore- Funtana Noa
H3					Baradili- Baressa	Mistrina – Saduru –Niedda Spiga
H4					Gonnostramatza	Perdu Lada
H5					Ales/Villaverde/Usellus	Terrabianca/Pramesa
H6					Uras	Tramatzeddu/Pedralonga
H7					Uras	Muraglioli / Pauli Giuncu
H8					Uras	Nuraghe Arrubiu / S'Argiuledda
H9						

**ORARIO PREVISTO : dall'alba al tramonto**

---

*COMPENSORIO I*

---



---

COMUNI DEL COMPARTO : ABBASANTA – PAULILATINO - SANTULUSSURGIU



**GIORNATE PREVISTE**

<b>AREALE</b>	<b>gg</b>	<b>gg</b>	<b>gg</b>	<b>gg</b>	<b>COMUNE</b>	<b>LOCALITA'</b>
I1					S.Lussurgiu	Campuzzola - Madau
I2					Paulilatino	Badde Pitzia
I3					Abbasanta	Su Carrazzu –Mura Argione
I4					S.Lussurgiu	Perda Lada
I5					S.Lussurgiu	Giuanne Flore
I6					S.Lussurgiu	Balinu Casu
I7						
I8						
I9						

**ORARIO PREVISTO : dall'alba al tramonto**

**Il Tecnico  
Geom. G. Cherchi**

**IL DIRIGENTE DEL SETTORE  
DOTT. ALBERTO CHERCHI**